

Полное наименование органа регистрации прав  
полное наименование органа регистрации прав

Выписка из Единого государственного реестра недвижимости об объекте недвижимости

Сведения о характеристиках объекта недвижимости

В Единый государственный реестр недвижимости внесены следующие сведения:

Раздел 1 Лист 1

Земельный участок			
вид объекта недвижимости			
Лист №1	Раздел 1	Всего листов раздела 1: 3	Всего разделов: 8
		Всего листов выписки: 27	
25 июля 2019г. № КУВИ-001/2019-18376627			
Кадастровый номер:	69:40:0100183:2		
Номер кадастрового квартала:	69:40:0100183		
Дата присвоения кадастрового номера:	08.07.2002		
Ранее присвоенный государственный учетный номер:	Кадастровый номер 69:40:01:00:183:0002		
Адрес (местоположение):	Местоположение установлено относительно ориентира, расположенного в границах участка. Почтовый адрес ориентира: Тверская область, г. Тверь, ш. Петербургское, д. 53А.		
Площадь, м2:	13183 +/- 0		
Кадастровая стоимость, руб.:	41362980.8		
Кадастровые номера расположенных в пределах земельного участка объектов недвижимости:	69:40:0100183:15		
Кадастровые номера объектов недвижимости, из которых образован объект недвижимости:	данные отсутствуют		
Кадастровые номера образованных объектов недвижимости:	данные отсутствуют		
Категория земель:	Земли населенных пунктов		
Виды разрешенного использования:	Под административное здание		
Сведения о кадастровом инженеру:	данные отсутствуют		
Сведения о лесах, водных объектах и об иных природных объектах, расположенных в пределах земельного участка:	данные отсутствуют		
Сведения о том, что земельный участок полностью или частично расположен в границах зоны с особыми условиями использования территории или территории объекта культурного наследия:	Земельный участок частично расположен в границах зоны с реестровым номером 69:40-6.410 от 17.07.2019, дата решения: 17.07.2019, номер решения: PVD-0022/2019-39072-1, дата решения: 19.03.2019, номер решения: 45 л/с, дата решения: 01.07.2019, номер решения: б/н, дата решения: 02.07.2019, номер решения: 2188, дата решения: 01.01.2010, номер решения: 111111		
Сведения о том, что земельный участок расположен в границах особой экономической зоны, территории опережающего социально-экономического развития, зоны территориального развития в Российской Федерации, игровой зоны:	данные отсутствуют		

полное наименование должности	подпись	инициалы, фамилия
-------------------------------	---------	-------------------

М.П.

Земельный участок			
вид объекта недвижимости			
Лист №2 Раздел 1	Всего листов раздела 1: 3	Всего разделов: 8	Всего листов выписки: 27
25 июля 2019г. № КУВИ-001/2019-18376627			
Кадастровый номер:		69:40:0100183:2	
Сведения о том, что земельный участок расположен в границах особо охраняемой природной территории, охотничьих угодий, лесничеств, лесопарков:		данные отсутствуют	
Сведения о результатах проведения государственного земельного надзора:		данные отсутствуют	
Сведения о расположении земельного участка в границах территории, в отношении которой утвержден проект межевания территории:		данные отсутствуют	
Условный номер земельного участка:		данные отсутствуют	
Сведения о принятии акта и (или) заключении договора, предусматривающих предоставление в соответствии с земельным законодательством исполнительным органом государственным органом власти или органом местного самоуправления, находящегося в государственной или муниципальной собственности земельного участка для строительства наемного дома социального использования или наемного дома коммерческого использования:		данные отсутствуют	
Сведения о том, что земельный участок или земельные участки образованы на основании решения об изъятии земельного участка и (или) расположенного на нем объекта недвижимости для государственных или муниципальных нужд:		данные отсутствуют	
Сведения о том, что земельный участок образован из земель или земельного участка, государственная собственность на которые не разграничена:		данные отсутствуют	
Сведения о наличии земельного спора о местоположении границ земельных участков:		данные отсутствуют	
Статус записи об объекте недвижимости:		Сведения об объекте недвижимости имеют статус "актуальные, ранее учтенные"	

полное наименование должности	подпись	инициалы, фамилия

М.П.

Земельный участок			
вид объекта недвижимости			
Лист №3 Раздел 1	Всего листов раздела 1: 3	Всего разделов: 8	Всего листов выписки: 27
25 июля 2019г. № КУВИ-001/2019-18376627			
Кадастровый номер:		69:40:0100183:2	
Особые отметки:		<p>Сведения об ограничениях права на объект недвижимости, обременениях данного объекта, не зарегистрированных в реестре прав, ограничений прав и обременений недвижимого имущества: Вид ограничения (обременения): Публичный сервитут; Лица (объекты недвижимости), в пользу которых (в связи с которыми) установлены ограничения (обременения): ОАО "Тверское крупнопанельное домостроение"; Реквизиты документа-основания: Постановление администрации города Твери № 587 выдан: Администрация г. Твери. Вид ограничения (обременения): Публичный сервитут; Реквизиты документа-основания: Постановление администрации города Твери № 587 выдан: Администрация г. Твери. Вид ограничения (обременения): Публичный сервитут; Реквизиты документа-основания: Постановление администрации города Твери № 587 выдан: Администрация г. Твери. Вид ограничения (обременения): Публичный сервитут; Реквизиты документа-основания: Постановление администрации города Твери № 587 выдан: Администрация г. Твери. Вид ограничения (обременения): Прочие ограничения прав и обременения объекта недвижимости; Реквизиты документа-основания: Материалы плановой привязки углов строений № 3060 выдан: МУП "КЦТ". Вид ограничения (обременения): Ограничения прав на земельный участок, предусмотренные статьями 56, 56.1 Земельного кодекса Российской Федерации; Срок действия: с 17.07.2019; Реквизиты документа-основания: Документ, воспроизводящий необходимые для внесения в государственный кадастр недвижимости сведения о границах между субъектами Российской Федерации, границах муниципального образования, границах населённого пункта, содержащиеся в утверждённых органами власти документах от 17.07.2019 № PVD-0022/2019-39072-1; Иной документ от 19.03.2019 № 45 л/с; Иной документ, содержащий описание объекта от 01.07.2019 № б/н; Иной документ от 02.07.2019 № 2188; Паспорт гражданина Российской Федерации от 01.01.2010 № 111111.</p>	
Получатель выписки:		ООО "Центр недвижимости от Сбербанка"	

полное наименование должности	подпись	инициалы, фамилия

М.П.

## Выписка из Единого государственного реестра недвижимости об объекте недвижимости

## Сведения о зарегистрированных правах

Земельный участок			
вид объекта недвижимости			
Лист №1 Раздел 2	Всего листов раздела 2: 2	Всего разделов: 8	Всего листов выписки: 27
25 июля 2019г. № КУВИ-001/2019-18376627			
Кадастровый номер:		69:40:0100183:2	

1	Правообладатель (правообладатели):	1.1	данные о правообладателе отсутствуют
2	Вид, номер и дата государственной регистрации права:	2.1	данные отсутствуют
3	Ограничение прав и обременение объекта недвижимости:		
3.1	вид:	Аренда	
	дата государственной регистрации:	06.08.2007 00:00:00	
	номер государственной регистрации:	69-69-02/167/2007-039	
	срок, на который установлено ограничение прав и обременение объекта недвижимости:	Срок действия с 06.08.2007 по 26.07.2017 с 06.08.2007 по 26.07.2017	
	лицо, в пользу которого установлено ограничение прав и обременение объекта недвижимости:	Открытое акционерное общество "Центральное проектно-конструкторское бюро "Спецавтоматика", ИНН: 6950020327 Открытое акционерное общество "СПШ", ИНН: 6902022846 Открытое акционерное общество "Сбербанк России", ИНН: 6900000396	
	основание государственной регистрации:	Договор аренды земельного участка, № 0308/з-07, Выдан 27.07.2007 Дополнительное соглашение к договору аренды земельного участка от 27.07.2007 № 0308-з/07, № 133-1, Выдан 12.04.2019 Решение Арбитражного суда Тверской области, № А66-1107/2011, Выдан 27.12.2017 Протокол окончания приема и регистрации заявок на участие в торгах по продаже арестованного имущества, Выдан 10.12.2018 Заявление (уведомление) об оставлении за собой не реализованного с торгов имущества, № 8607/4191, Выдан 11.12.2018	
4	Договоры участия в долевом строительстве:	не зарегистрировано	
5	Заявленные в судебном порядке права требования:	данные отсутствуют	
6	Сведения о возражении в отношении зарегистрированного права:	принято заявление о наличии возражения в отношении зарегистрированного права	
7	Сведения о наличии решения об изъятии объекта недвижимости для государственных и муниципальных нужд:	данные отсутствуют	
8	Сведения о невозможности государственной регистрации без личного участия правообладателя или его законного представителя:	данные отсутствуют	

полное наименование должности	подпись	инициалы, фамилия
-------------------------------	---------	-------------------

М.П.

Земельный участок		
вид объекта недвижимости		
Лист №2 Раздел 2	Всего листов раздела 2: 2	Всего разделов: 8
Всего листов выписки: 27		
25 июля 2019г. № КУВИ-001/2019-18376627		
Кадастровый номер:		69:40:0100183:2
9	Правопритязания и сведения о наличии поступивших, но не рассмотренных заявлений о проведении государственной регистрации права (перехода, прекращения права), ограничения права или обременения объекта недвижимости, сделки в отношении объекта недвижимости	отсутствуют
10	Сведения об осуществлении государственной регистрации сделки, права, ограничения права без необходимого в силу закона согласия третьего лица, органа:	данные отсутствуют
11	Сведения о невозможности государственной регистрации перехода, прекращения, ограничения права на земельный участок из земель сельскохозяйственного назначения:	данные отсутствуют

полное наименование должности	подпись	инициалы, фамилия

М.П.

Выписка из Единого государственного реестра недвижимости об объекте недвижимости  
 Описание местоположения земельного участка

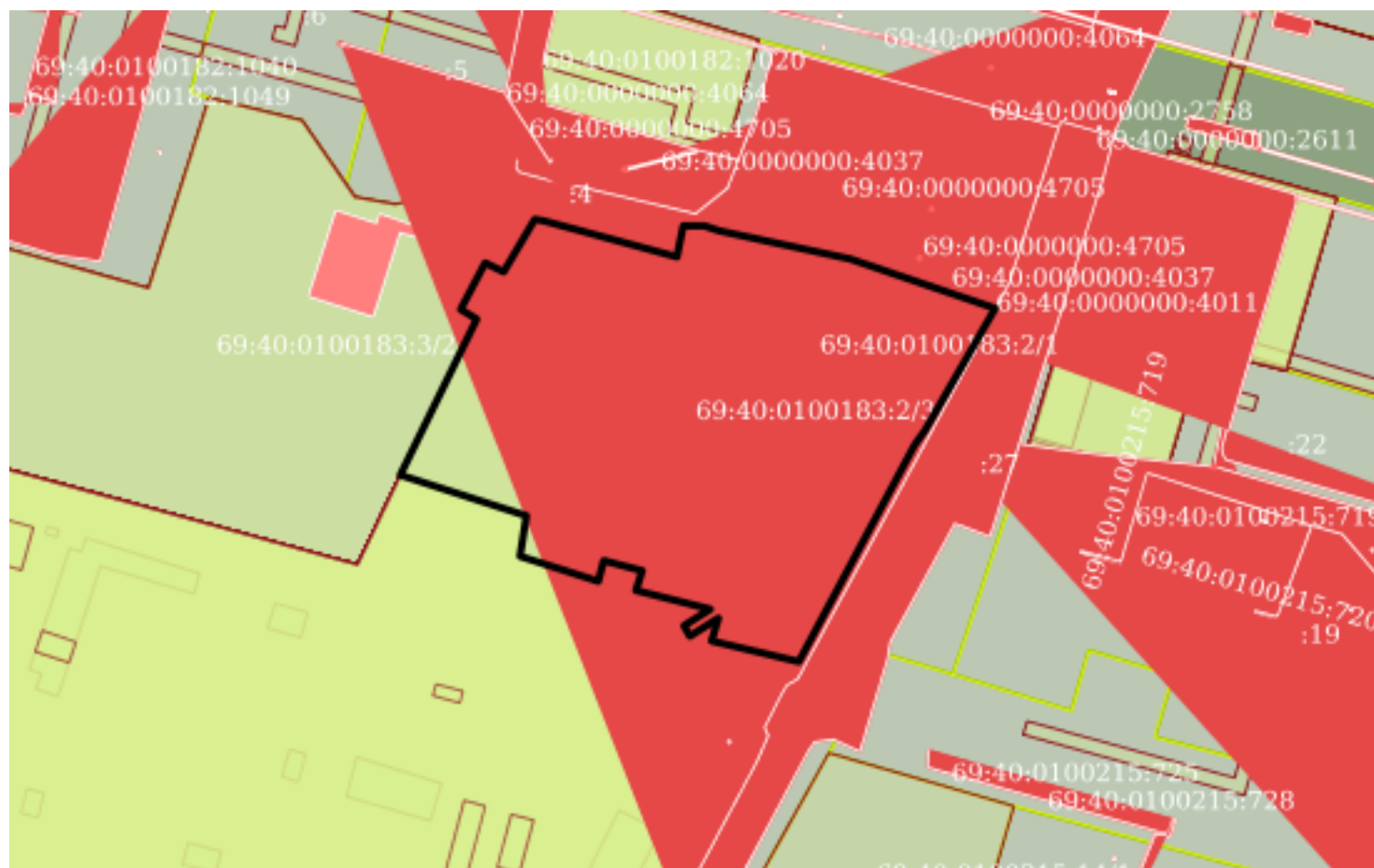
Земельный участок			
вид объекта недвижимости			

Лист №1 Раздел 3	Всего листов раздела 3: 1	Всего разделов: 8	Всего листов выписки: 27
------------------	---------------------------	-------------------	--------------------------

25 июля 2019г. № КУВИ-001/2019-18376627

Кадастровый номер: 69:40:0100183:2

План (чертеж, схема) земельного участка



Масштаб 1:2000      Условные обозначения:

полное наименование должности	подпись	инициалы, фамилия

М.П.

## Выписка из Единого государственного реестра недвижимости об объекте недвижимости

## Описание местоположения земельного участка

Земельный участок			
вид объекта недвижимости			

Лист №1 Раздел 3.1	Всего листов раздела 3.1: 2	Всего разделов: 8	Всего листов выписки: 27
--------------------	-----------------------------	-------------------	--------------------------

25 июля 2019г. № КУВИ-001/2019-18376627

Кадастровый номер: 69:40:0100183:2

Описание местоположения границ земельного участка							
№ п/п	Номер точки		Дирекционный угол	Горизонтальное проложение, м	Описание закрепления на местности	Кадастровые номера смежных участков	Сведения об адресах правообладателей смежных земельных участков
	начальн ая	конечн ая					
1	2	3	4	5	6	7	8
1	1.1.1	1.1.2	26°7.1'	49.82	данные отсутствуют	данные отсутствуют	данные отсутствуют
2	1.1.1	1.1.1			данные отсутствуют	69:40:0100183:3	данные отсутствуют
3	1.1.2	1.1.3	300°56.8'	5.39	данные отсутствуют	данные отсутствуют	данные отсутствуют
4	1.1.3	1.1.4	27°45.3'	15.07	данные отсутствуют	69:40:0100183:3	данные отсутствуют
5	1.1.4	1.1.5	115°47.0'	5.91	данные отсутствуют	69:40:0100183:3	данные отсутствуют
6	1.1.5	1.1.6	30°36.6'	17.5	данные отсутствуют	данные отсутствуют	данные отсутствуют
7	1.1.6	1.1.7	99°13.8'	2.43	данные отсутствуют	69:40:0100182:3	адрес отсутствует
8	1.1.7	1.1.8	105°0.5'	10.58	данные отсутствуют	69:40:0100182:3, 69:40:0100182:4	адрес отсутствует; данные отсутствуют
9	1.1.8	1.1.9	105°10.0'	29.17	данные отсутствуют	данные отсутствуют	данные отсутствуют
10	1.1.9	1.1.10	11°40.1'	9.1	данные отсутствуют	данные отсутствуют	данные отсутствуют
11	1.1.10	1.1.11	90°5.7'	6.0	данные отсутствуют	69:40:0100182:3	адрес отсутствует
12	1.1.11	1.1.12	108°21.3'	4.54	данные отсутствуют	69:40:0100182:2	данные отсутствуют
13	1.1.12	1.1.13	102°7.7'	38.41	данные отсутствуют	69:40:0100182:2	данные отсутствуют
14	1.1.13	1.1.14	108°48.1'	43.93	данные отсутствуют	69:40:0100182:1	данные отсутствуют
15	1.1.14	1.1.15	209°53.6'	40.51	данные отсутствуют	данные отсутствуют	данные отсутствуют
16	1.1.14	1.1.14			данные отсутствуют	69:40:0100182:26	данные отсутствуют
17	1.1.15	1.1.16	215°37.1'	4.95	данные отсутствуют	данные отсутствуют	данные отсутствуют
18	1.1.16	1.1.17	208°6.8'	70.52	данные отсутствуют	данные отсутствуют	данные отсутствуют
19	1.1.17	1.1.18	283°22.0'	25.74	данные отсутствуют	данные отсутствуют	данные отсутствуют
20	1.1.18	1.1.19	16°43.9'	6.81	данные отсутствуют	данные отсутствуют	данные отсутствуют
21	1.1.19	1.1.20	237°46.5'	9.66	данные отсутствуют	данные отсутствуют	данные отсутствуют
22	1.1.20	1.1.21	330°14.0'	3.44	данные отсутствуют	69:40:0100183:8	адрес отсутствует
23	1.1.21	1.1.22	57°56.8'	8.93	данные отсутствуют	данные отсутствуют	данные отсутствуют
24	1.1.22	1.1.23	284°9.4'	22.0	данные отсутствуют	данные отсутствуют	данные отсутствуют

полное наименование должности	подпись	инициалы, фамилия
-------------------------------	---------	-------------------

М.П.

Земельный участок							
вид объекта недвижимости							
Лист №2 Раздел 3.1			Всего листов раздела 3.1: 2		Всего разделов: 8		Всего листов выписки: 27
25 июля 2019г. № КУВИ-001/2019-18376627							
Кадастровый номер:				69:40:0100183:2			
25	1.1.23	1.1.24	17°27.5`	5.93	данные отсутствуют	данные отсутствуют	данные отсутствуют
26	1.1.24	1.1.25	284°37.3`	11.41	данные отсутствуют	данные отсутствуют	данные отсутствуют
27	1.1.25	1.1.26	194°47.2`	6.11	данные отсутствуют	данные отсутствуют	данные отсутствуют
28	1.1.26	1.1.27	287°43.2`	23.56	данные отсутствуют	69:40:0100183:8	адрес отсутствует
29	1.1.27	1.1.28	8°57.4`	11.75	данные отсутствуют	данные отсутствуют	данные отсутствуют
30	1.1.28	1.1.1	287°54.7`	38.01	данные отсутствуют	данные отсутствуют	данные отсутствуют

полное наименование должности	подпись	инициалы, фамилия
-------------------------------	---------	-------------------

М.П.



## Выписка из Единого государственного реестра недвижимости об объекте недвижимости

## Описание местоположения земельного участка

Земельный участок			
вид объекта недвижимости			
Лист №1 Раздел 3.2	Всего листов раздела 3.2: 2	Всего разделов: 8	Всего листов выписки: 27
25 июля 2019г. № КУВИ-001/2019-18376627			
Кадастровый номер:		69:40:0100183:2	

Сведения о характерных точках границы земельного участка				
Система координат 69.2				
Номер точки	Координаты, м		Описание закрепления на местности	Средняя квадратичная погрешность определения координат характерных точек границ земельного участка, м
	X	Y		
1	2	3	4	5
1	293105.23	2272005.2	-	-
2	293149.96	2272027.13	-	-
3	293152.73	2272022.51	-	-
4	293166.07	2272029.53	-	-
5	293163.5	2272034.85	-	-
6	293178.56	2272043.76	-	-
7	293178.17	2272046.16	-	-
8	293175.43	2272056.38	-	-
9	293167.8	2272084.53	-	-
10	293176.71	2272086.37	-	-
11	293176.7	2272092.37	-	-
12	293175.27	2272096.68	-	-
13	293167.2	2272134.23	-	-
14	293153.04	2272175.82	-	-
15	293117.92	2272155.63	-	-
16	293113.9	2272152.75	-	-
17	293051.7	2272119.52	-	-
18	293057.65	2272094.48	-	-
19	293064.17	2272096.44	-	-
20	293059.02	2272088.27	-	-
21	293062.01	2272086.56	-	-
22	293066.75	2272094.13	-	-
23	293072.13	2272072.8	-	-
24	293077.79	2272074.58	-	-

полное наименование должности	подпись	инициалы, фамилия
-------------------------------	---------	-------------------

М.П.

Земельный участок				
вид объекта недвижимости				
Лист №2 Раздел 3.2	Всего листов раздела 3.2: 2	Всего разделов: 8	Всего листов выписки: 27	
25 июля 2019г. № КУВИ-001/2019-18376627				
Кадастровый номер:		69:40:0100183:2		
25	293080.67	2272063.54	-	-
26	293074.76	2272061.98	-	-
27	293081.93	2272039.54	-	-
28	293093.54	2272041.37	-	-
29	293105.23	2272005.2	-	-

полное наименование должности	подпись	инициалы, фамилия

М.П.

Выписка из Единого государственного реестра недвижимости об объекте недвижимости  
Сведения о частях земельного участка

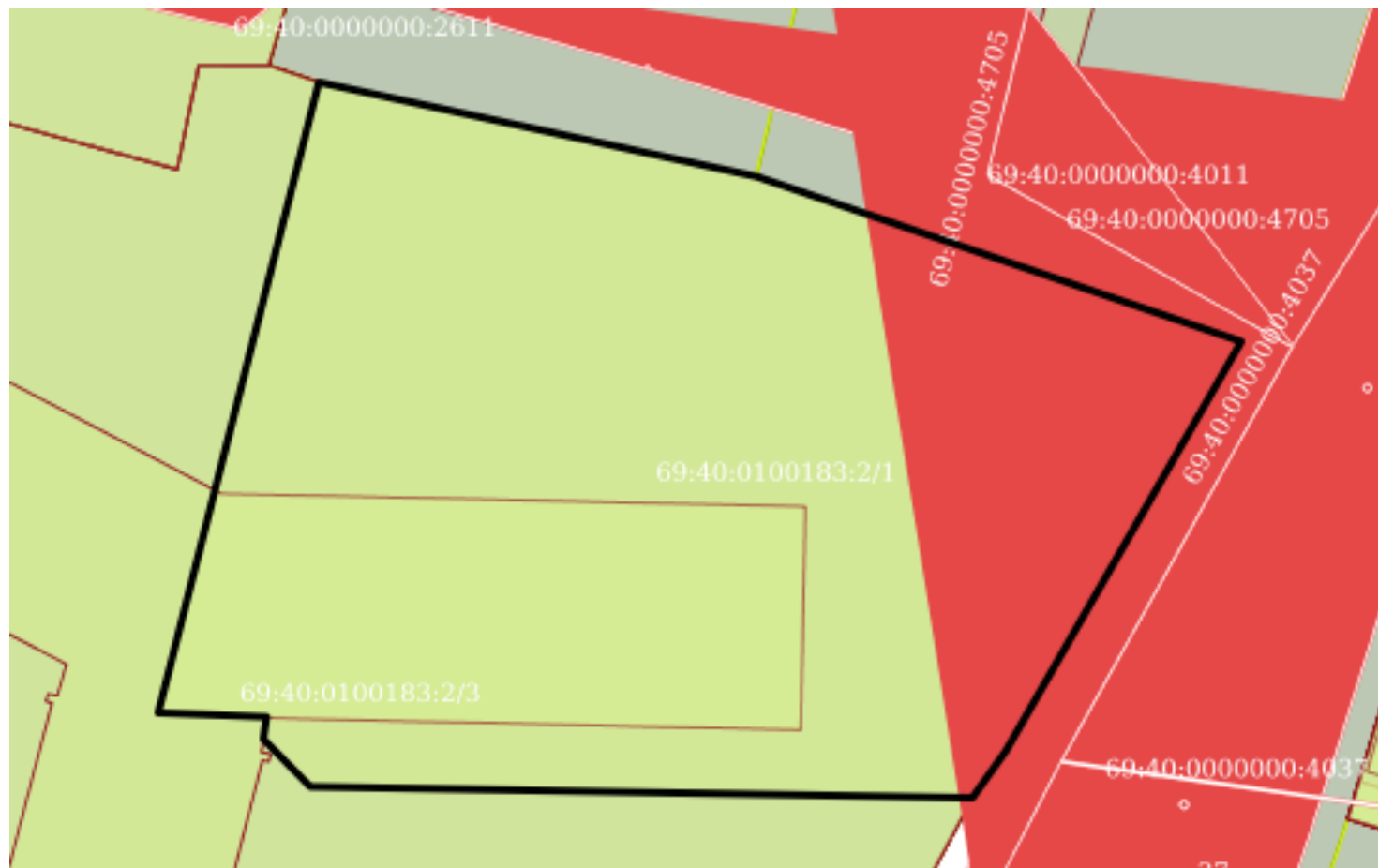
Земельный участок			
вид объекта недвижимости			

Лист №1 Раздел 4	Всего листов раздела 4: 6	Всего разделов: 8	Всего листов выписки: 27
------------------	---------------------------	-------------------	--------------------------

25 июля 2019г. № КУВИ-001/2019-18376627

Кадастровый номер: 69:40:0100183:2

План (чертеж, схема) части земельного участка      Учетный номер части: 69:40:0100183:2/1



Масштаб 1:600      Условные обозначения:

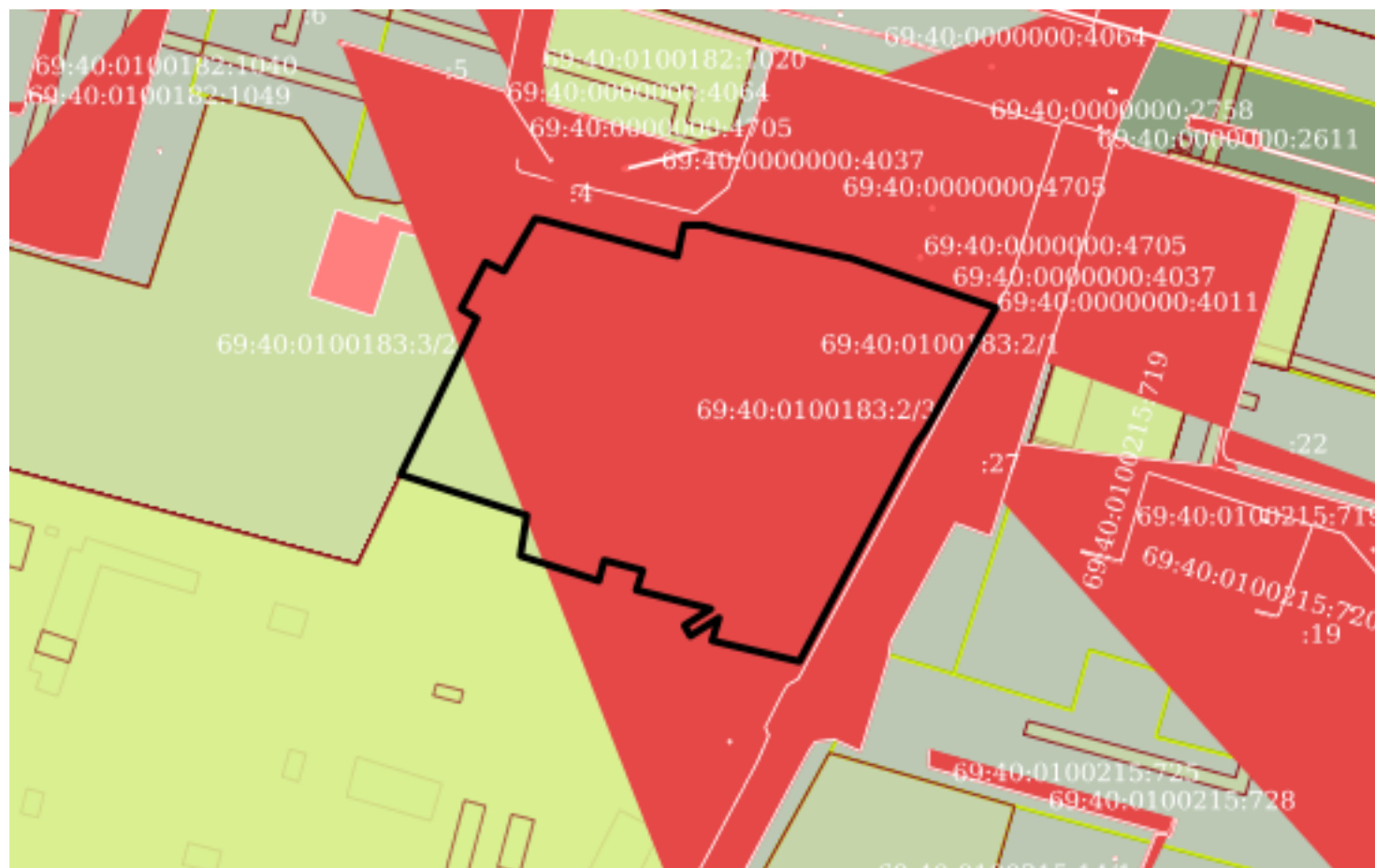
полное наименование должности	подпись	инициалы, фамилия

М.П.

Земельный участок			
вид объекта недвижимости			
Лист №2 Раздел 4	Всего листов раздела 4: 6	Всего разделов: 8	Всего листов выписки: 27
25 июля 2019г. № КУВИ-001/2019-18376627			
Кадастровый номер:		69:40:0100183:2	

План (чертеж, схема) части земельного участка

Учетный номер части: 69:40:0100183:2/2



Масштаб 1:2000

Условные обозначения:

полное наименование должности	подпись	инициалы, фамилия
-------------------------------	---------	-------------------

М.П.

Земельный участок

вид объекта недвижимости

Лист №3 Раздел 4

Всего листов раздела 4: 6

Всего разделов: 8

Всего листов выписки: 27

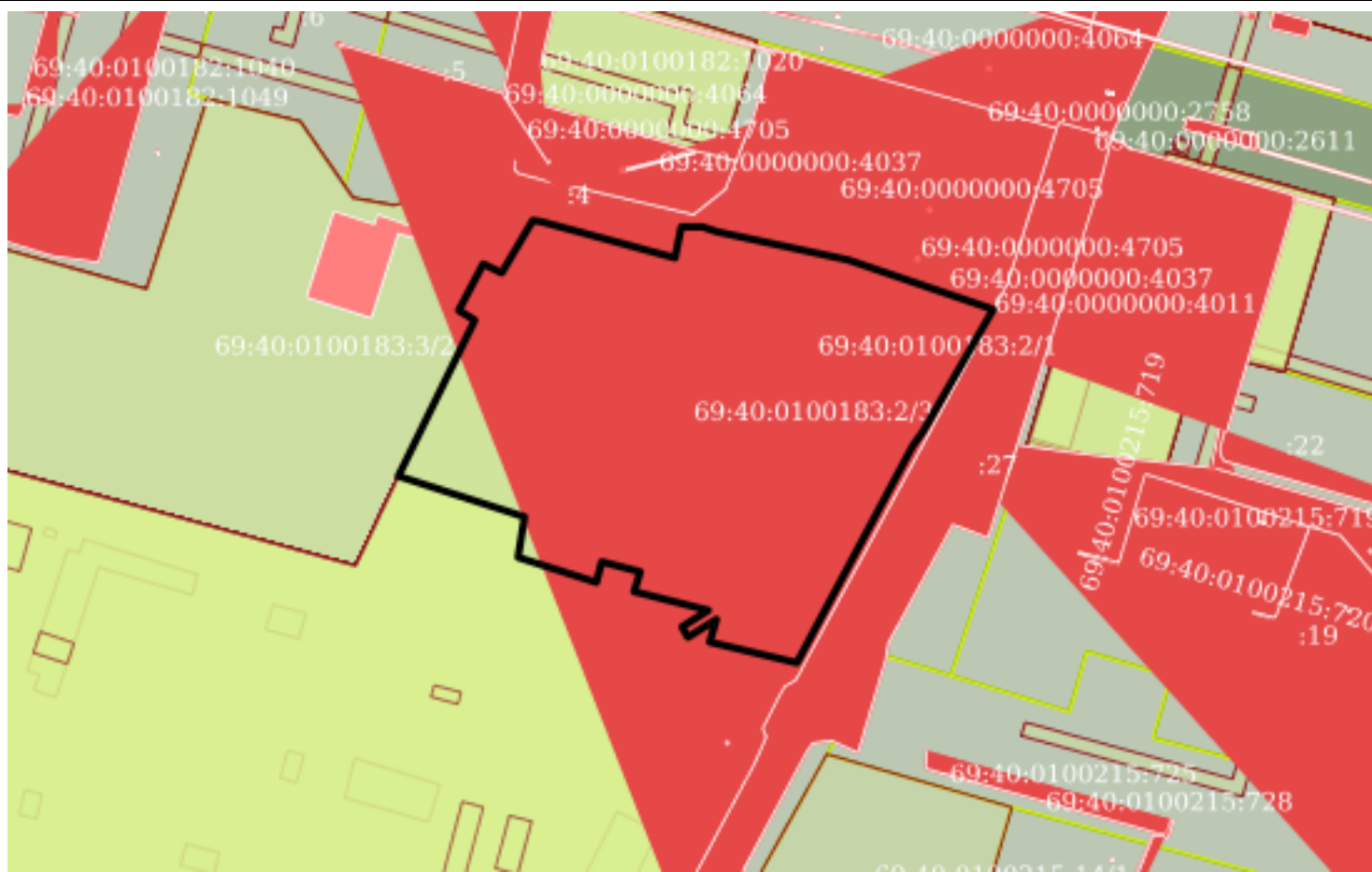
25 июля 2019г. № КУВИ-001/2019-18376627

Кадастровый номер:

69:40:0100183:2

План (чертеж, схема) части земельного участка

Учетный номер части: 69:40:0100183:2/3



Масштаб 1:2000

Условные обозначения:

полное наименование должности

подпись

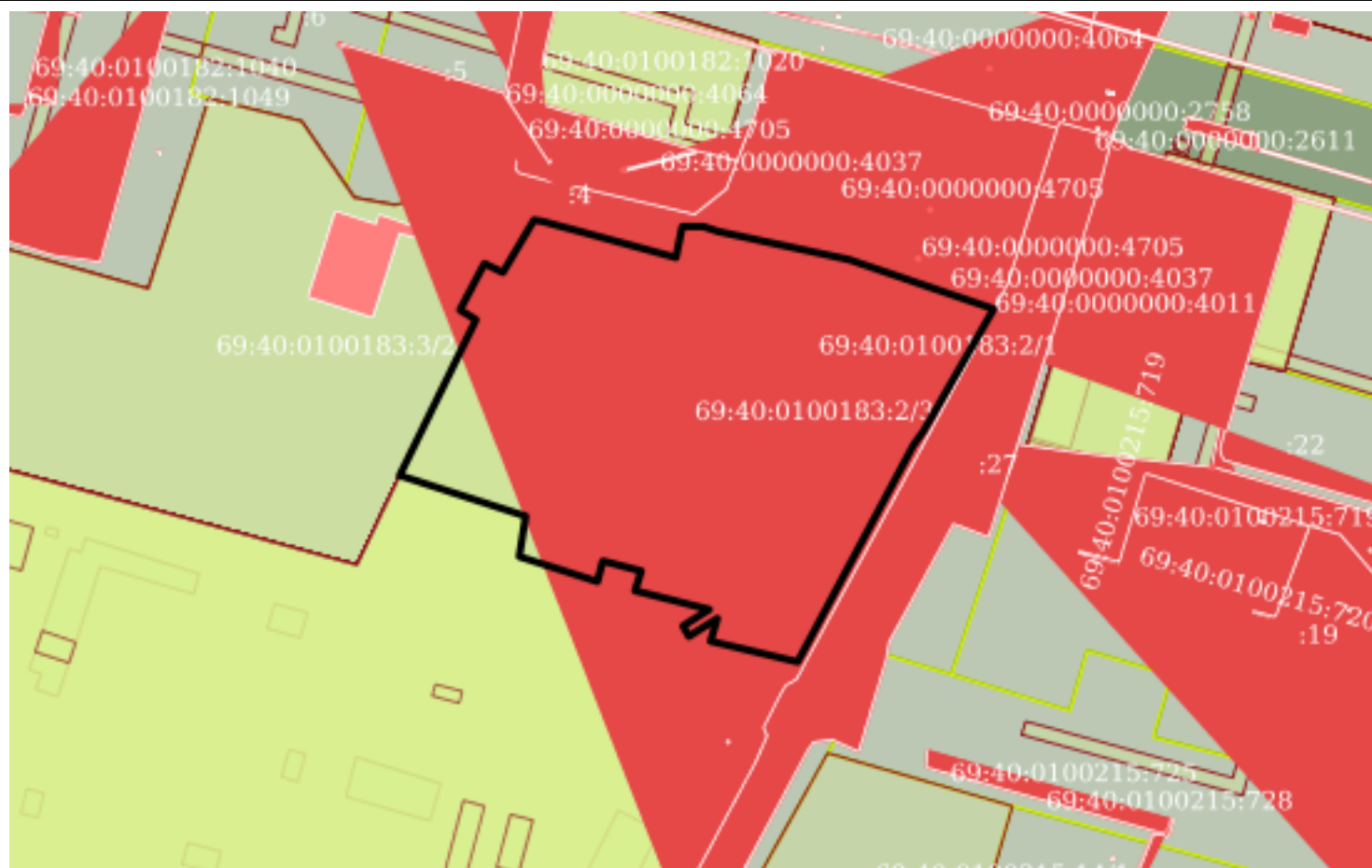
инициалы, фамилия

М.П.

Земельный участок			
вид объекта недвижимости			
Лист №4 Раздел 4	Всего листов раздела 4: 6	Всего разделов: 8	Всего листов выписки: 27
25 июля 2019г. № КУВИ-001/2019-18376627			
Кадастровый номер:		69:40:0100183:2	

План (чертеж, схема) части земельного участка

Учетный номер части: 69:40:0100183:2/4



Масштаб 1:2000

Условные обозначения:

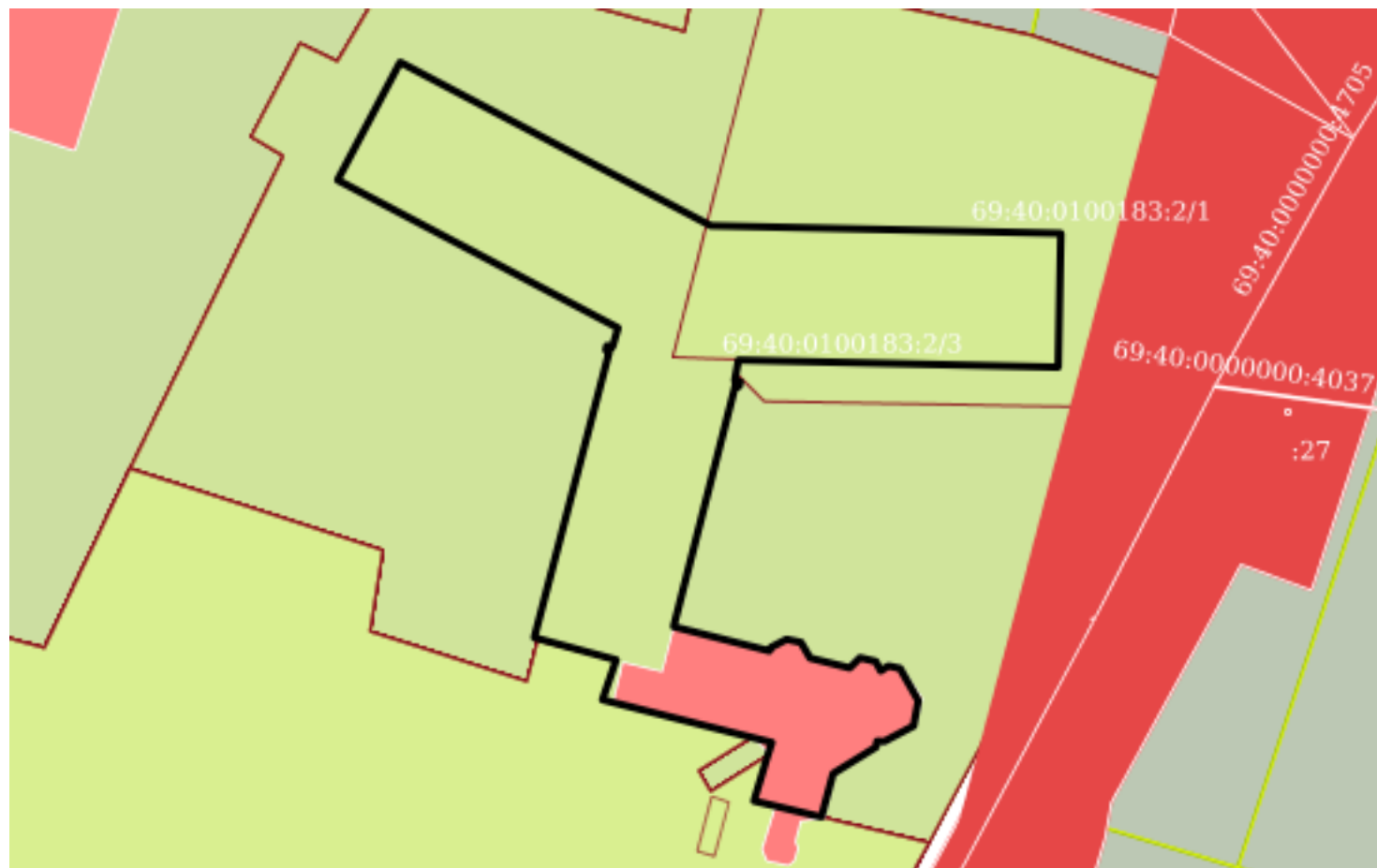
полное наименование должности	подпись	инициалы, фамилия
-------------------------------	---------	-------------------

М.П.

Земельный участок			
вид объекта недвижимости			
Лист №5 Раздел 4	Всего листов раздела 4: 6	Всего разделов: 8	Всего листов выписки: 27
25 июля 2019г. № КУВИ-001/2019-18376627			
Кадастровый номер:		69:40:0100183:2	

План (чертеж, схема) части земельного участка

Учетный номер части: 69:40:0100183:2/5



Масштаб 1:1000

Условные обозначения:

полное наименование должности	подпись	инициалы, фамилия
-------------------------------	---------	-------------------

М.П.

Земельный участок			
вид объекта недвижимости			
Лист №6 Раздел 4	Всего листов раздела 4: 6	Всего разделов: 8	Всего листов выписки: 27
25 июля 2019г. № КУВИ-001/2019-18376627			
Кадастровый номер:		69:40:0100183:2	

План (чертеж, схема) части земельного участка

Учетный номер части: 69:40:0100183:2/6



Масштаб 1:200

Условные обозначения:

полное наименование должности	подпись	инициалы, фамилия
-------------------------------	---------	-------------------

М.П.



Выписка из Единого государственного реестра недвижимости об объекте недвижимости  
Сведения о частях земельного участка

Земельный участок		
вид объекта недвижимости		
Лист №1 Раздел 4.1	Всего листов раздела 4.1: 1	Всего разделов: 8
25 июля 2019г. № КУВИ-001/2019-18376627		
Кадастровый номер:	69:40:0100183:2	
Учетный номер части	Площадь, м2	Содержание ограничения в использовании или ограничения права на объект недвижимости или обременения объекта недвижимости
1	2	3
69:40:0100183:2/1	4002.1	Вид ограничения (обременения): Публичный сервитут; Реквизиты документа-основания: Постановление администрации города Твери № 587 выдан: Администрация г. Твери; Сведения о лицах в пользу которых или в связи с которыми установлены (устанавливаются) ограничение прав и обременение объекта недвижимости: ОАО "Тверское крупнопанельное домостроение"
69:40:0100183:2/2	13183	Вид ограничения (обременения): Публичный сервитут; Реквизиты документа-основания: Постановление администрации города Твери № 587 выдан: Администрация г. Твери
69:40:0100183:2/3	13183	Вид ограничения (обременения): Публичный сервитут; Реквизиты документа-основания: Постановление администрации города Твери № 587 выдан: Администрация г. Твери
69:40:0100183:2/4	13183	Вид ограничения (обременения): Публичный сервитут; Реквизиты документа-основания: Постановление администрации города Твери № 587 выдан: Администрация г. Твери
69:40:0100183:2/5	3440	Вид ограничения (обременения): Прочие ограничения прав и обременения объекта недвижимости; Реквизиты документа-основания: Материалы плановой привязки углов строений № 3060 выдан: МУП "КЦТ"
69:40:0100183:2/6	65	69:40-6.410; Вид ограничения (обременения): Ограничения прав на земельный участок, предусмотренные статьями 56, 56.1 Земельного кодекса Российской Федерации; Реквизиты документа-основания: Документ, воспроизводящий необходимые для внесения в государственный кадастр недвижимости сведения о границах между субъектами Российской Федерации, границах муниципального образования, границах населённого пункта, содержащиеся в утверждённых органами власти документах от 17.07.2019 № PVD-0022/2019-39072-1; Иной документ от 19.03.2019 № 45 л/с; Иной документ, содержащий описание объекта от 01.07.2019 № б/н; Иной документ от 02.07.2019 № 2188; Паспорт гражданина Российской Федерации от 01.01.2010 № 111111

полное наименование должности	подпись	инициалы, фамилия
-------------------------------	---------	-------------------

М.П.

Выписка из Единого государственного реестра недвижимости об объекте недвижимости  
Сведения о частях земельного участка

Земельный участок			
вид объекта недвижимости			
Лист №1 Раздел 4.2	Всего листов раздела 4.2: 10	Всего разделов: 8	Всего листов выписки: 27
25 июля 2019г. № КУВИ-001/2019-18376627			
Кадастровый номер:		69:40:0100183:2	

Сведения о характерных точках границы части (частей) земельного участка				
Учетный номер части: 69:40:0100183:2/1				
Система координат СК кадастрового округа, зона 2				
Номер точки	Координаты, м		Описание закрепления на местности	Средняя квадратичная погрешность определения координат характерных точек границ земельного участка, м
	X	Y		
1	2	3	4	5
1	293175.26	2272096.67	-	-
2	293121.18	2272082.89	-	-
3	293120.83	2272092.19	-	-
4	293118.93	2272091.91	-	-
5	293114.85	2272095.93	-	-
6	293113.89	2272152.74	-	-
7	293117.91	2272155.61	-	-
8	293153.03	2272175.81	-	-
9	293167.18	2272134.22	-	-
10	293175.26	2272096.67	-	-

полное наименование должности	подпись	инициалы, фамилия
-------------------------------	---------	-------------------

М.П.

Земельный участок			
вид объекта недвижимости			
Лист №2 Раздел 4.2	Всего листов раздела 4.2: 10	Всего разделов: 8	Всего листов выписки: 27

25 июля 2019г. № КУВИ-001/2019-18376627

Кадастровый номер: 69:40:0100183:2

Сведения о характерных точках границы части (частей) земельного участка			
Учетный номер части: 69:40:0100183:2/2			
Система координат СК кадастрового округа, зона 2			

Номер точки	Координаты, м		Описание закрепления на местности	Средняя квадратичная погрешность определения координат характерных точек границ земельного участка, м
	X	Y		
1	2	3	4	5
1	293105.23	2272005.2	-	-
2	293149.96	2272027.13	-	-
3	293152.73	2272022.51	-	-
4	293166.07	2272029.53	-	-
5	293163.5	2272034.85	-	-
6	293178.56	2272043.76	-	-
7	293178.17	2272046.16	-	-
8	293175.43	2272056.38	-	-
9	293167.8	2272084.53	-	-
10	293176.71	2272086.37	-	-
11	293176.7	2272092.37	-	-
12	293175.27	2272096.68	-	-
13	293167.2	2272134.23	-	-
14	293153.04	2272175.82	-	-
15	293117.92	2272155.63	-	-
16	293113.9	2272152.75	-	-
17	293051.7	2272119.52	-	-
18	293057.65	2272094.48	-	-
19	293064.17	2272096.44	-	-
20	293059.02	2272088.27	-	-
21	293062.01	2272086.56	-	-
22	293066.75	2272094.13	-	-
23	293072.13	2272072.8	-	-
24	293077.79	2272074.58	-	-
25	293080.67	2272063.54	-	-
26	293074.76	2272061.98	-	-
27	293081.93	2272039.54	-	-

полное наименование должности	подпись	инициалы, фамилия

М.П.

Земельный участок				
вид объекта недвижимости				
Лист №3	Раздел 4.2	Всего листов раздела 4.2: 10	Всего разделов: 8	Всего листов выписки: 27
25 июля 2019г. № КУВИ-001/2019-18376627				
Кадастровый номер:		69:40:0100183:2		
28	293093.54	2272041.37	-	-
29	293105.23	2272005.2	-	-

полное наименование должности	подпись	инициалы, фамилия

М.П.

Земельный участок			
вид объекта недвижимости			
Лист №4 Раздел 4.2	Всего листов раздела 4.2: 10	Всего разделов: 8	Всего листов выписки: 27

25 июля 2019г. № КУВИ-001/2019-18376627

Кадастровый номер: 69:40:0100183:2

Сведения о характерных точках границы части (частей) земельного участка			
Учетный номер части: 69:40:0100183:2/3			
Система координат СК кадастрового округа, зона 2			

Номер точки	Координаты, м		Описание закрепления на местности	Средняя квадратичная погрешность определения координат характерных точек границ земельного участка, м
	X	Y		
1	2	3	4	5
1	293105.23	2272005.2	-	-
2	293149.96	2272027.13	-	-
3	293152.73	2272022.51	-	-
4	293166.07	2272029.53	-	-
5	293163.5	2272034.85	-	-
6	293178.56	2272043.76	-	-
7	293178.17	2272046.16	-	-
8	293175.43	2272056.38	-	-
9	293167.8	2272084.53	-	-
10	293176.71	2272086.37	-	-
11	293176.7	2272092.37	-	-
12	293175.27	2272096.68	-	-
13	293167.2	2272134.23	-	-
14	293153.04	2272175.82	-	-
15	293117.92	2272155.63	-	-
16	293113.9	2272152.75	-	-
17	293051.7	2272119.52	-	-
18	293057.65	2272094.48	-	-
19	293064.17	2272096.44	-	-
20	293059.02	2272088.27	-	-
21	293062.01	2272086.56	-	-
22	293066.75	2272094.13	-	-
23	293072.13	2272072.8	-	-
24	293077.79	2272074.58	-	-
25	293080.67	2272063.54	-	-
26	293074.76	2272061.98	-	-
27	293081.93	2272039.54	-	-

полное наименование должности	подпись	инициалы, фамилия

М.П.

Земельный участок				
вид объекта недвижимости				
Лист №5	Раздел 4.2	Всего листов раздела 4.2: 10	Всего разделов: 8	Всего листов выписки: 27
25 июля 2019г. № КУВИ-001/2019-18376627				
Кадастровый номер:		69:40:0100183:2		
28	293093.54	2272041.37	-	-
29	293105.23	2272005.2	-	-

полное наименование должности	подпись	инициалы, фамилия

М.П.

Земельный участок			
вид объекта недвижимости			
Лист №6 Раздел 4.2	Всего листов раздела 4.2: 10	Всего разделов: 8	Всего листов выписки: 27

25 июля 2019г. № КУВИ-001/2019-18376627

Кадастровый номер: 69:40:0100183:2

Сведения о характерных точках границы части (частей) земельного участка			
Учетный номер части: 69:40:0100183:2/4			
Система координат СК кадастрового округа, зона 2			

Номер точки	Координаты, м		Описание закрепления на местности	Средняя квадратичная погрешность определения координат характерных точек границ земельного участка, м
	X	Y		
1	2	3	4	5
1	293105.23	2272005.2	-	-
2	293149.96	2272027.13	-	-
3	293152.73	2272022.51	-	-
4	293166.07	2272029.53	-	-
5	293163.5	2272034.85	-	-
6	293178.56	2272043.76	-	-
7	293178.17	2272046.16	-	-
8	293175.43	2272056.38	-	-
9	293167.8	2272084.53	-	-
10	293176.71	2272086.37	-	-
11	293176.7	2272092.37	-	-
12	293175.27	2272096.68	-	-
13	293167.2	2272134.23	-	-
14	293153.04	2272175.82	-	-
15	293117.92	2272155.63	-	-
16	293113.9	2272152.75	-	-
17	293051.7	2272119.52	-	-
18	293057.65	2272094.48	-	-
19	293064.17	2272096.44	-	-
20	293059.02	2272088.27	-	-
21	293062.01	2272086.56	-	-
22	293066.75	2272094.13	-	-
23	293072.13	2272072.8	-	-
24	293077.79	2272074.58	-	-
25	293080.67	2272063.54	-	-
26	293074.76	2272061.98	-	-
27	293081.93	2272039.54	-	-

полное наименование должности	подпись	инициалы, фамилия

М.П.

Земельный участок				
вид объекта недвижимости				
Лист №7	Раздел 4.2	Всего листов раздела 4.2: 10	Всего разделов: 8	Всего листов выписки: 27
25 июля 2019г. № КУВИ-001/2019-18376627				
Кадастровый номер:		69:40:0100183:2		
28	293093.54	2272041.37	-	-
29	293105.23	2272005.2	-	-

полное наименование должности	подпись	инициалы, фамилия

М.П.



Земельный участок			
вид объекта недвижимости			
Лист №8 Раздел 4.2	Всего листов раздела 4.2: 10	Всего разделов: 8	Всего листов выписки: 27

25 июля 2019г. № КУВИ-001/2019-18376627

Кадастровый номер: 69:40:0100183:2

Сведения о характерных точках границы части (частей) земельного участка			
Учетный номер части: 69:40:0100183:2/5			
Система координат СК кадастрового округа, зона 2			

Номер точки	Координаты, м		Описание закрепления на местности	Средняя квадратичная погрешность определения координат характерных точек границ земельного участка, м
	X	Y		
1	2	3	4	5
1	293057.65	2272094.48	-	-
2	293064.17	2272096.44	-	-
3	293066.02	2272097.04	-	-
4	293066.75	2272094.13	-	-
5	293072.13	2272072.8	-	-
6	293077.84	2272074.76	-	-
7	293081.02	2272063.04	-	-
8	293122.03	2272073.8	-	-
9	293122.17	2272073.27	-	-
10	293122.8	2272073.43	-	-
11	293122.64	2272074.24	-	-
12	293125.34	2272075.03	-	-
13	293146.5	2272034.9	-	-
14	293163.36	2272043.85	-	-
15	293139.97	2272088.29	-	-
16	293138.87	2272138.4	-	-
17	293119.72	2272138.01	-	-
18	293120.74	2272092.26	-	-
19	293117.79	2272091.72	-	-
20	293117.64	2272092.52	-	-
21	293117	2272092.36	-	-
22	293117.14	2272091.83	-	-
23	293082.59	2272082.98	-	-
24	293079.12	2272096.7	-	-
25	293079.62	2272096.9	-	-
26	293080.78	2272099.14	-	-
27	293080.35	2272101.2	-	-

полное наименование должности	подпись	инициалы, фамилия

М.П.

Земельный участок				
вид объекта недвижимости				
Лист №9 Раздел 4.2		Всего листов раздела 4.2: 10		Всего разделов: 8
Всего листов выписки: 27				
25 июля 2019г. № КУВИ-001/2019-18376627				
Кадастровый номер:			69:40:0100183:2	
28	293078.1	2272102.51	-	-
29	293076.69	2272108.17	-	-
30	293078.15	2272109.66	-	-
31	293077.61	2272111.91	-	-
32	293076.26	2272112.62	-	-
33	293076.97	2272113.72	-	-
34	293076.63	2272115.37	-	-
35	293072	2272118	-	-
36	293068.39	2272117.32	-	-
37	293066.17	2272113.13	-	-
38	293066.21	2272112.08	-	-
39	293065.36	2272111.94	-	-
40	293061.57	2272105.81	-	-
41	293055.36	2272104.13	-	-
42	293056.05	2272101.2	-	-
43	293056.95	2272097.45	-	-
44	293057.65	2272094.48	-	-

полное наименование должности	подпись	инициалы, фамилия

М.П.

Земельный участок				
вид объекта недвижимости				
Лист №10 Раздел 4.2		Всего листов раздела 4.2: 10		Всего разделов: 8
Всего листов выписки: 27				
25 июля 2019г. № КУВИ-001/2019-18376627				
Кадастровый номер:			69:40:0100183:2	
Сведения о характерных точках границы части (частей) земельного участка				
Учетный номер части: 69:40:0100183:2/6				
Система координат				
Номер точки	Координаты, м		Описание закрепления на местности	Средняя квадратичная погрешность определения координат характерных точек границ земельного участка, м
	X	Y		
1	2	3	4	5
1	293176.51	2272042.55	-	-
2	293178.56	2272043.76	-	-
3	293178.17	2272046.16	-	-
4	293175.43	2272056.38	-	-
5	293174.09	2272061.32	-	-
6	293173.38	2272060.47	-	-
7	293172.45	2272058.74	-	-
8	293171.87	2272056.87	-	-
9	293171.66	2272054.92	-	-
10	293171.85	2272052.97	-	-
11	293173.76	2272046.72	-	-
12	293174.56	2272044.93	-	-
13	293175.69	2272043.33	-	-
1	293176.51	2272042.55	-	-

полное наименование должности	подпись	инициалы, фамилия
-------------------------------	---------	-------------------

М.П.