

УТВЕРЖДАЮ
Заместитель генерального директора
АО «Российский аукционный дом»
А.Ф. Иманова
«03» октября 2016 г.



ПРОТОКОЛ

признания аукциона по продаже земельного участка общей площадью 6347 кв. м, кадастровый номер 35:24:0103002:317, с расположенным на нем объектом недвижимого имущества - прирельсовым складом с гаражом, котельной, адрес объекта: Российская Федерация, местоположение установлено относительно ориентира, расположенного в границах участка. Ориентир здание склада, котельной, гаража. Потовый адрес ориентира: Вологодская область, г. Вологда, Ленинградский тупик, д. 8а несостоявшимся

г. Москва

«03» октября 2016 года

Организатор торгов (продавец): Акционерное общество «Российский аукционный дом» (АО «РАД»)

Место проведения аукциона: 109012, г. Москва, Хрустальный пер., д. 1, зал торгов.

Проведение аукциона объявлено на 04 октября 2016 года, 13 часов 00 минут по московскому времени.

Состав комиссии по проведению аукциона:

Председатель комиссии:	Иманова Анжелика Фазильевна	Заместитель генерального директора АО «РАД»
Заместитель председателя:	Жирунов Павел Геннадьевич	Директор московского филиала АО "РАД"
Члены комиссии:	Симонова Елена Михайловна	Руководитель проекта департамента по приватизации АО «РАД»
	Иванова Ольга Ивановна	Юрисконсульт московского филиала АО «РАД»
Секретарь комиссии:	Севрюкова Екатерина Алексеевна	Начальник секретариата торгов московского филиала АО «РАД»

Предмет аукциона:

Наименование объекта: земельный участок общей площадью 6347 кв. м, кадастровый номер 35:24:0103002:317, с расположенным на нем объектом недвижимого имущества - прирельсовым складом с гаражом, котельной

Местоположение: Российская Федерация, местоположение установлено относительно ориентира, расположенного в границах участка. Ориентир здание склада, котельной, гаража. Потовый адрес ориентира: Вологодская область, г. Вологда, Ленинградский тупик, д. 8а (далее-Имущество).

Сведения, позволяющие индивидуализировать Имущество (характеристика имущества):

Земельный участок: адрес: Российская Федерация, местоположение установлено относительно

ориентира, расположенного в границах участка. Ориентир здание склада, котельной, гаража. Потовый адрес ориентира: Вологодская область, г. Вологда, Ленинградский тупик, д. 8а

кадастровый (условный) номер: 35:24:0103002:317

общая площадь: 6 347 кв.м

категория земель: земли населенных пунктов

вид разрешенного использования: для эксплуатации и обслуживания зданий склада, котельной и гаража

В соответствии с Правилами землепользования и застройки города Вологды, утвержденным решением Вологодской городской Думы от 26.06.2009 № 72 (с последующими изменениями), земельный участок находится в зоне размещения производственных объектов IV-V классов опасности (зона П-3).

В соответствии с Генеральным планом городского округа применительно к территории города Вологды, утвержденным решением Вологодской городской Думы от 29.12.2014 № 171, земельный участок расположен в зоне коммунально-складских организаций.

Прирельсовый склад с гаражом, котельной:

адрес: Российская Федерация, Вологодская область, г. Вологда, Ленинградский тупик, д. 8а

кадастровый (условный) номер: 35:24:0103002:3106

площадь объекта: 2 797,4 кв.м

назначение: нежилое

Этажность: 2

Дата ввода в эксплуатацию: 1972




Объект недвижимости находится на хранении ФГУП «Информационные технологии» по Договору хранения от 14.11.2014 № 1.

Начальная цена Имущества – 17 500 000 (семнадцать миллионов пятьсот тысяч) рублей, с учетом НДС.

Решение комиссии:

Признать аукцион несостоявшимся, в связи с отсутствием заявок (протокол признания претендентов участниками аукциона от 03 октября 2016 года).

Подписи членов комиссии:

	П. Г. Жирунов
	Е. М. Симонова
	О. И. Иванова

Председатель комиссии _____  А.Ф. Иманова

Секретарь комиссии _____  Е.А. Севрюкова